

Kokemäenjoella



Turun yliopisto
Kulttuurituotannonja maisemantutkimuksen koulutusohjelma

Osana omaa ympäristöä -hanke



Turun yliopisto
University of Turku

Vipuvoimaa
EU:lta

2007-2013



Euroopan unioni
Euroopan aluekehitysrahasto



Kuvat: Kokemäki-seura

Yläkuva:

Tukinuitto käynnissä Yli-Forsbyn ja Äimälän paikkeilla 1920-luvulla



Alakuva:

Uittopato Kolsinkoskessa 1930-luvulla



Yläkuva:
Tukkiruuhka Pahringinkoskessa



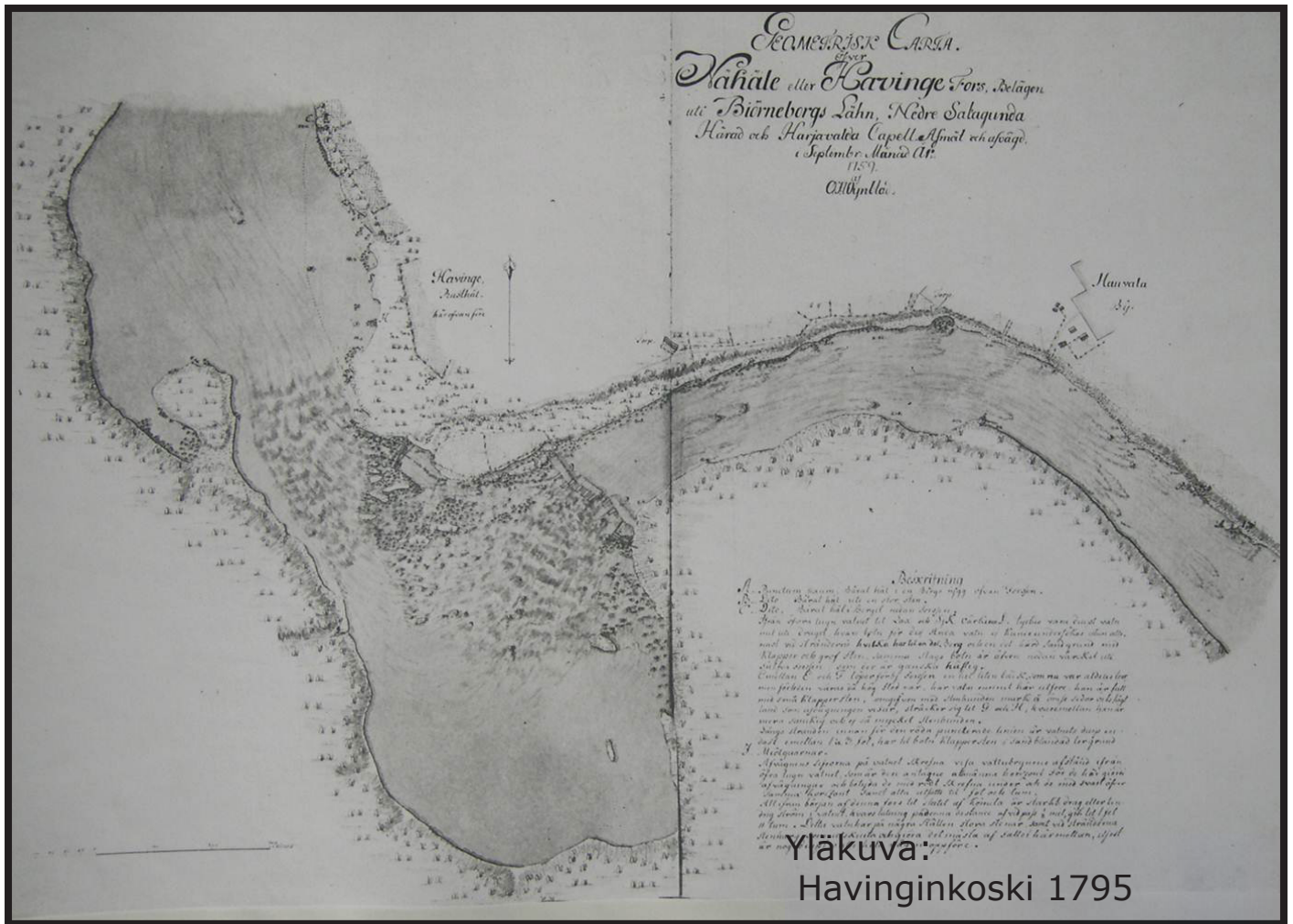
Alakuva.
Tukkilaisten tarvikkeita kuljetetaan veneillä Pahringinkosken
alapuolella





Hassalanniemi ennen ja jälkeen Kolsin voimalaitoksen





Yläkuva:
Haviginkoski 1795




Alakuva:
Kokemäenjoen vesireitin
oikaisemiseksi kaivettu
Krajioja vuoden 1946 pe-
ruskartassa.




Yläkuva:
Kallionporaaajia ja työnjohtoa
Kuljunkosken perkaustyömaalla
vuonna 1934



Alakuva:
Kallion louhintaa Kuljunkoskel-
la perkaustyön aikaan 1939.
Taustalla Potin mylly ja saha



Yläkuva:
Kalatoe



Yläkuva:
Vanha Hastelli kokee mertaan-
sa Kolsinkosken alkupäässä
1930



Alakuva:
Siikatoe